

DRUH POVRCHU ÚZEMÍ
KATASTRÁLNÍ ÚZEMÍ
KRAJ: Pardubický

PODÉLNÉ ŘEZY 1 : 1 000/100

PRŮBĚH HRANY CHODNÍKU VLEVO U DOMU

KĚTY HRANY CHODNÍKU:

KĚTY TERÉNU:

SROVNÁVACÍ ROVINA:

STANIČENÍ:

VZDALENOST PŘ. ŘEZŮ:

ČÍSLA PŘÍČNÝCH ŘEZŮ

PRŮBĚH VOZOVKY V OSE

KĚTY NIVELETY:

KĚTY TERÉNU:

SROVNÁVACÍ ROVINA:

STANIČENÍ:

VZDALENOST PŘ. ŘEZŮ:

ČÍSLA PŘÍČNÝCH ŘEZŮ

PRŮBĚH HRANY CHODNÍKU VPRAVO U DOMU

KĚTY HRANY CHODNÍKU:

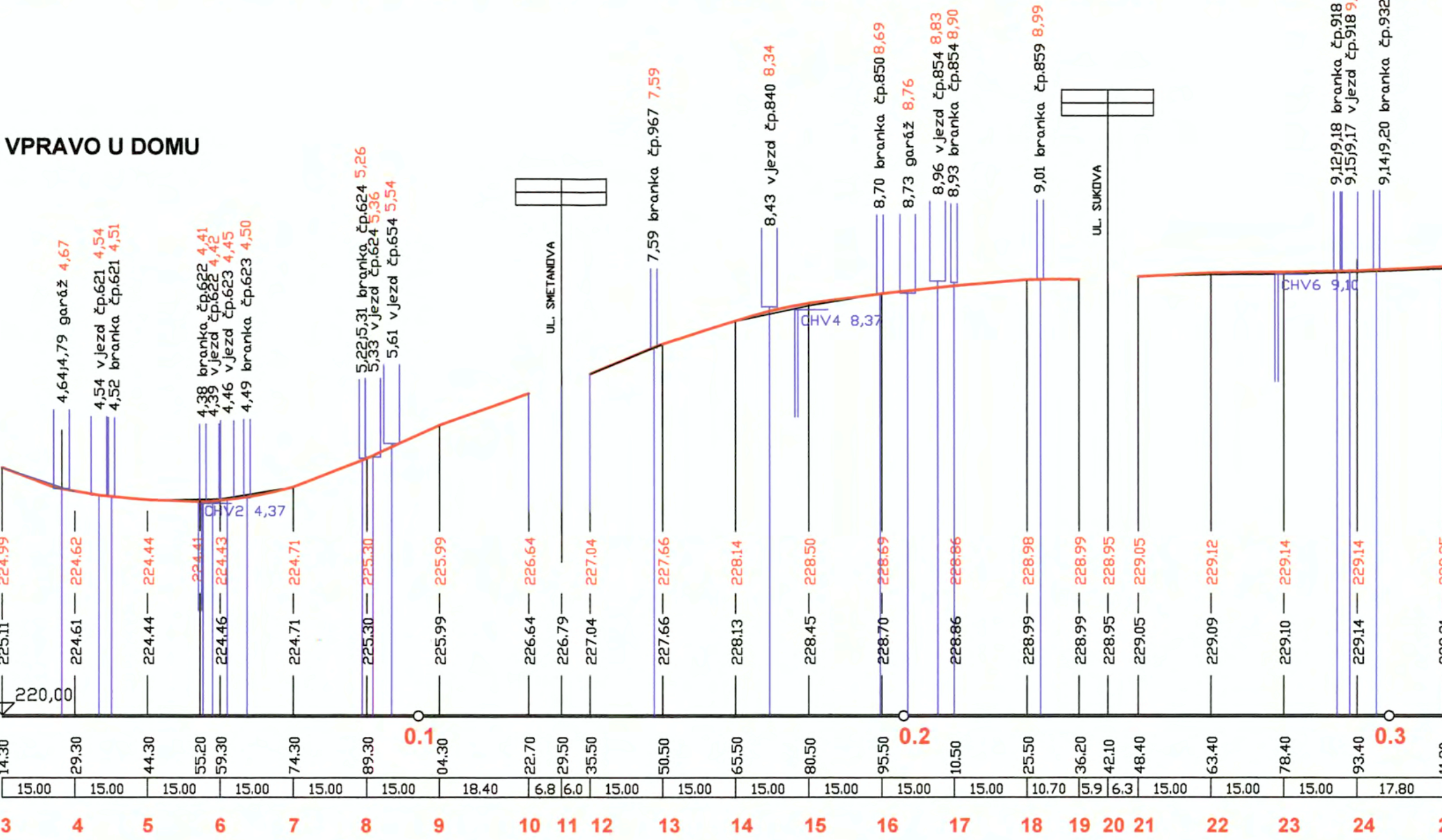
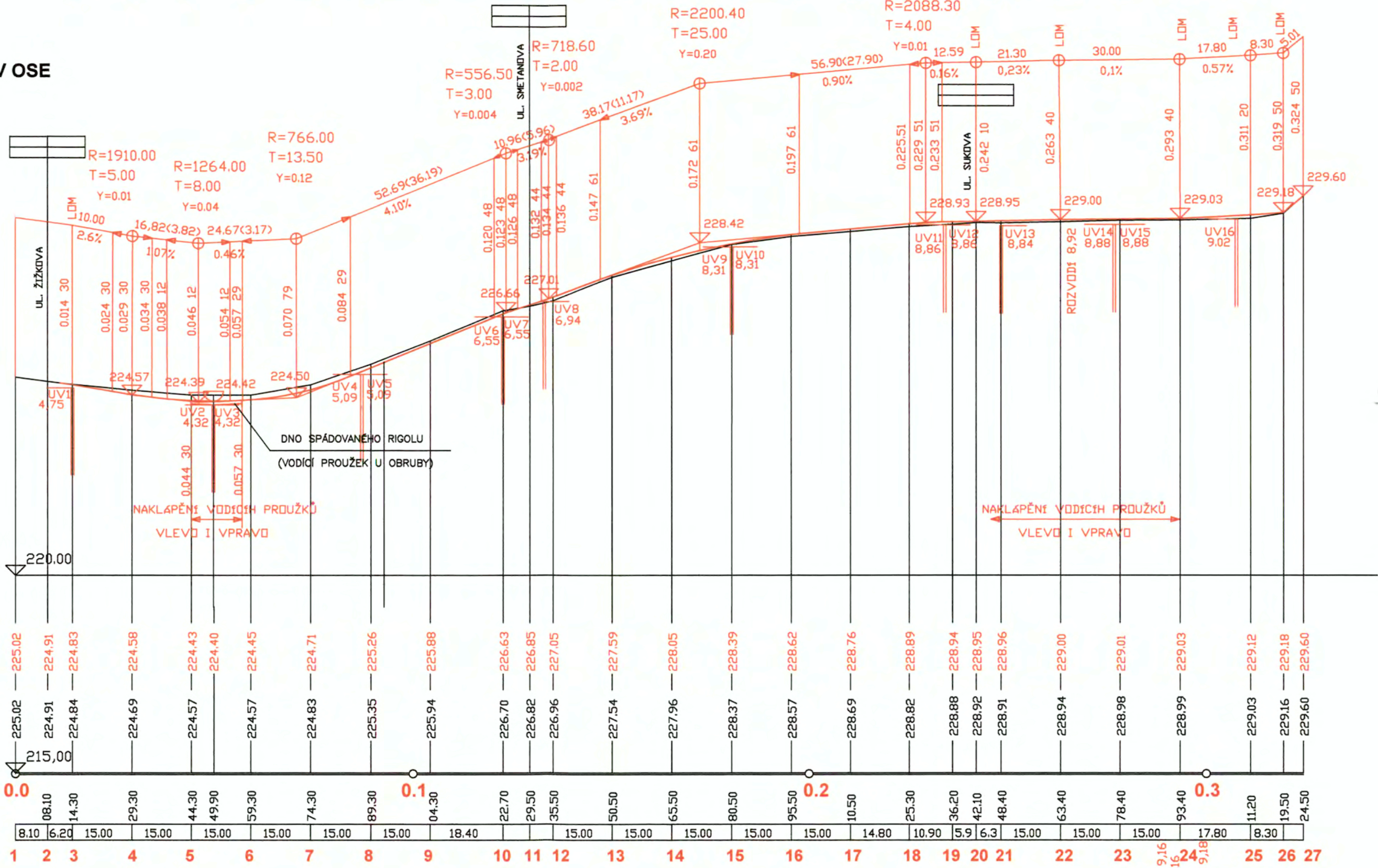
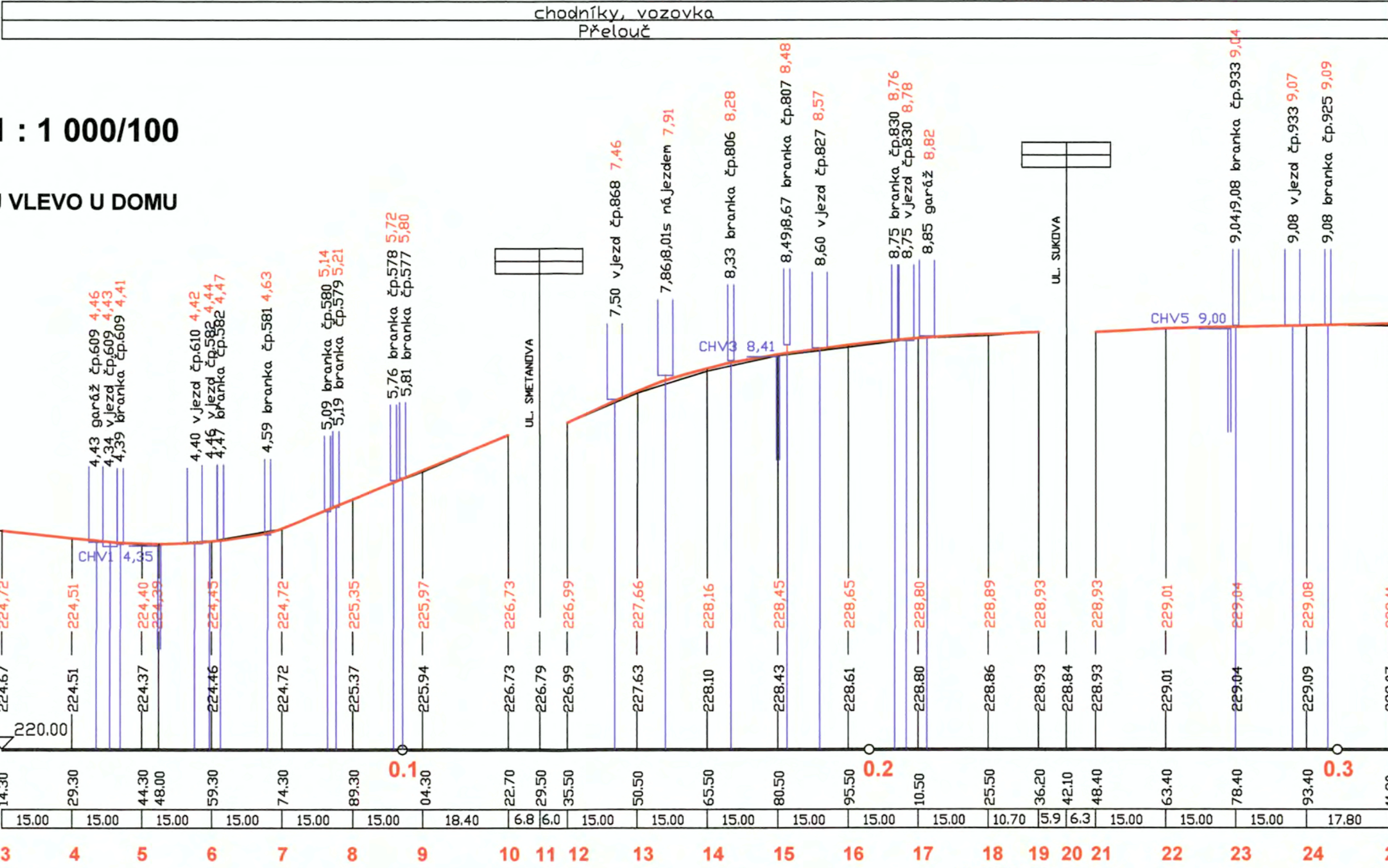
KĚTY TERÉNU:

SROVNÁVACÍ ROVINA:

STANIČENÍ:

VZDALENOST PŘ. ŘEZŮ:

ČÍSLA PŘÍČNÝCH ŘEZŮ



Dokumentace byla ověřena ve stavebním řízení a je podkladem pro provedení stavby podle stavebního povolení sp. zn. *57/533/2012* ze dne *25. V. 2012*




UV2 UV3
4,48 4,48

VPUSTI VE VOZOVCE

CHV1 4,35

VPUSTI V CHODNÍKU

SO 101 VÝŠKOVÝ SYSTÉM: BpV SOUŘADNICOVÝ SYSTÉM: JTSK

HL.INŽ.PROJEKTU Ing. Kučera M. Kucera M.	ZODP.PROJEKTANT Ing. Kučera M. Kucera M.	VYPRACOVAL Ing. Kučera M. Kucera M.	KONTROLOVAL Ing. Kučera M. Kucera M.	 sídlo: Škroupova 719, 500 02 Hradec Králové projekce: Husova 1697, 500 03 Pardubice
MĚSTO : PŘELOUČ	KRAJ : PARDUBICKÝ	FORMÁT 11/055	6x44	
INVESTOR : MĚSTO PŘELOUČ		DATUM 12/2011		
AKCE :		ÚČEL DSP+ZDS		
REKONSTRUKCE UL. FOERSTEROVA V PŘELOUČI				Č. ZAKÁZKY: 11/055
DOKUMENTACE PRO STAVEBNÍ POVOLENÍ A ZADÁNÍ STAVBY				PARE: 1
PŘÍLOHA :				Č. ARCHIVNÍ: 0
PODÉLNÉ ŘEZY				MĚŘITKO: 1:1 000/100
				Č. PŘÍLOHY: 5a

